

So finden Sie uns...

Mit dem PKW:

**Aus Richtung Berlin/München über die A9,
aus Richtung Amberg/Heilbronn über die A6
sowie aus Richtung Regensburg über die A3:**

- Autobahnkreuz Nürnberg-Süd auf A73 Richtung Nürnberg/Fürth
- weiter Richtung Würzburg/Fürth (B8)
- Ausfahrt N-Höfen/N-Leyh, Schön-Klinik Nürnberg/Fürth (Pyramide)
- Geradeaus auf der Höfener Spange
- Weiter geradeaus auf die Höfener Straße
- Nach ca. 500 Metern befindet sich rechts nach der Kreuzung unser Gebäude: Karl-Martell-Straße 60, 90431 Nürnberg

Aus Richtung Würzburg/Frankfurt über die A3:

- Autobahnkreuz Fürth/Erlangen auf A73 (Frankenschnellweg)
- Ausfahrt Nürnberg/Fürth, am Ende der Ausfahrt links in die Ludwig-Quellen-Straße abbiegen
- Geradeaus über die Kreuzung Fürther Straße in die Höfener Straße
- Nach ca. 800 Metern befindet sich links vor der Kreuzung unser Gebäude: Karl-Martell-Straße 60, 90431 Nürnberg

Mit öffentlichen Verkehrsmitteln:

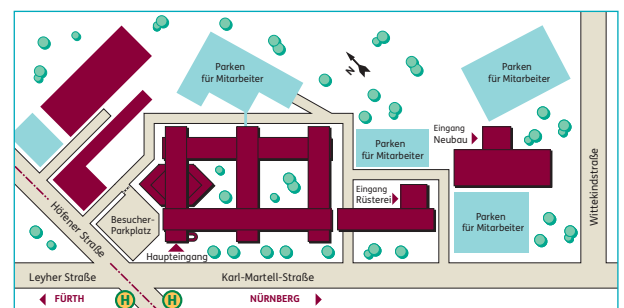
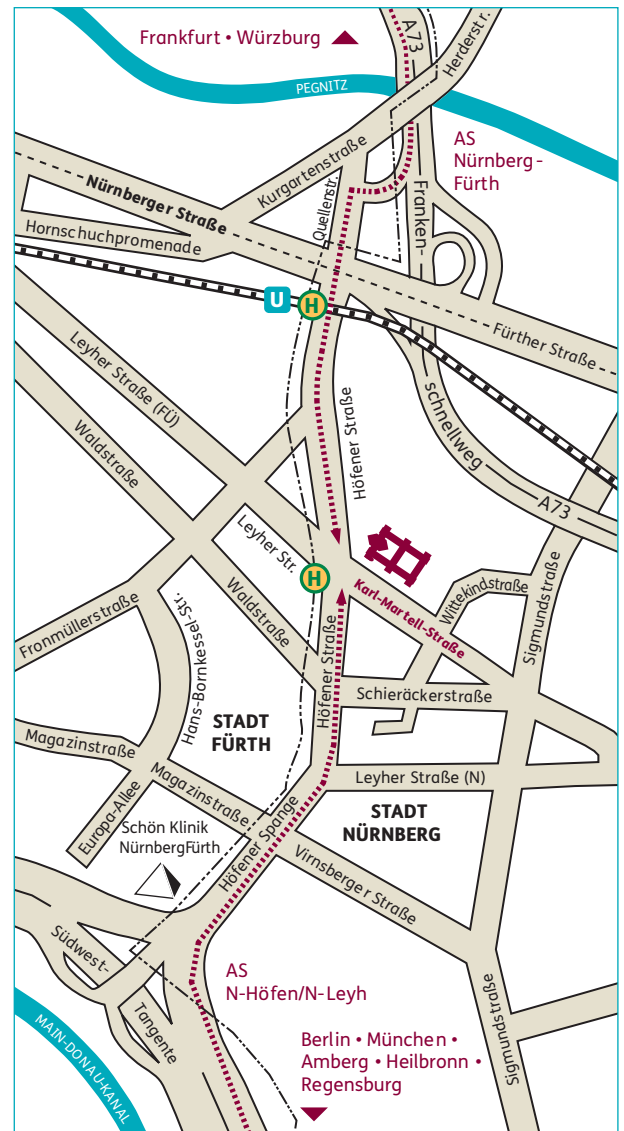
Von Nürnberg Hauptbahnhof:

- U-Bahn Linie U1 bis Haltestelle „Stadtgrenze“
- Bus Linie 73 Richtung Gustav-Adolf-Straße bis zur Haltestelle „Karl-Martell-Straße“ (2 Stationen)
- an der Kreuzung befindet sich unser Gebäude: Karl-Martell-Straße 60, 90431 Nürnberg

Von Fürth Hauptbahnhof:

- Bus Linie 177 Richtung Fürth Europaallee bis zur Haltestelle „Karl-Martell-Straße“ (9 Stationen)
- an der Kreuzung befindet sich unser Gebäude: Karl-Martell-Straße 60, 90431 Nürnberg

Gebührenfreie Besucherparkplätze sind unmittelbar am Gebäude.
Einfahrt Höfener Straße – mit Einfahrtschranke.



JT12593, Stand 03/2021

So finden Sie uns...

Anfahrt mit dem PKW

Aus Richtung Berlin/München über die A 9

- Autobahn-Dreieck Nürnberg/Feucht auf A 73 (Südwest-Tangente)
- Ausfahrt N-Höfen/N-Leyh, Schön-Klinik Nürnberg Fürth (Pyramide)
- Erste Ampel geradeaus über die Höfener Spange
- Weiter auf die Höfener Straße
- Rechts abbiegen auf die Karl-Martell-Straße
- Unmittelbar nach der nächsten Kreuzung (ca. 300 m) liegt unser Gebäude in der Karl-Martell-Straße 60 in Nürnberg

Aus Richtung Amberg/Heilbronn über die A 6

- Autobahnkreuz Nürnberg-Süd auf A 73 (Südwest-Tangente)
- Ausfahrt N-Höfen/N-Leyh, Schön Klinik Nürnberg Fürth (Pyramide)
- Weiterfahrt wie von München kommend beschrieben

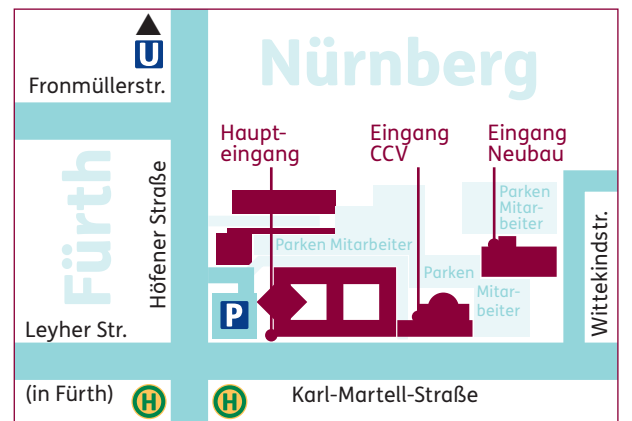
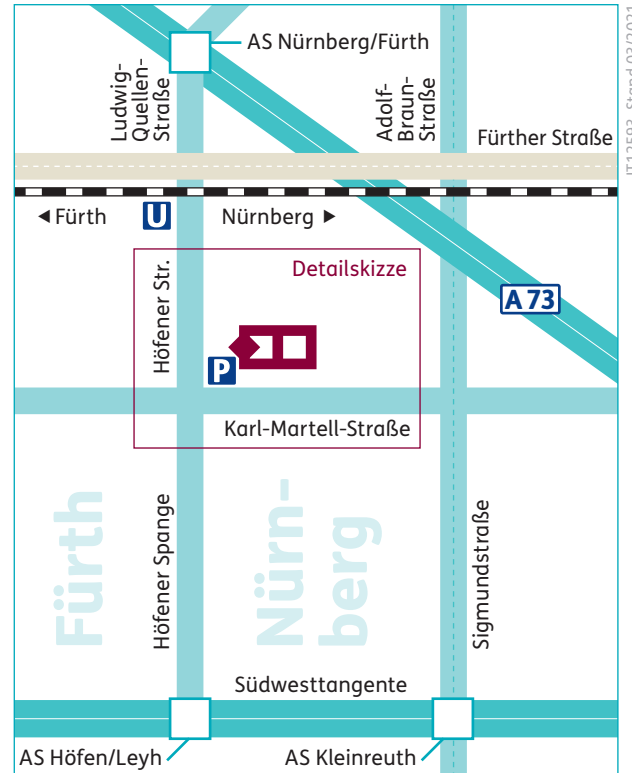
Aus Richtung Regensburg über die A 3

- Autobahnkreuz Altdorf auf A 6 Richtung Heilbronn
- Autobahnkreuz Nürnberg-Süd auf A 73 (Südwest-Tangente)
- Ausfahrt N-Höfen/N-Leyh, Schön Klinik Nürnberg Fürth (Pyramide)
- Weiterfahrt wie von München kommend beschrieben

Aus Richtung Würzburg/Frankfurt über die A 3

- Autobahnkreuz Fürth/Erlangen auf A 73 (Frankenschnellweg)
- Ausfahrt Nürnberg/Fürth, am Ende der Ausfahrt links in die Quellenstraße abbiegen
- Geradeaus über die folgende Kreuzung, unter einer Bahn-Unterführung hindurch, in die Höfener Straße
- Nach ca. 800 m mündet auf der linken Straßenseite die Karl-Martell-Straße ein
- Direkt an dieser Ecke liegt unser Gebäude

Gebührenfreie Besucherparkplätze sind unmittelbar am Gebäude. Einfahrt Höfener Straße – mit Einfahrtschranke.



Anfahrt mit dem ÖPNV

- U-Bahn Linie 1 bis Haltestelle „Stadtgrenze“
- Weiterfahrt mit dem Bus Linie 39 Richtung Gustav-Adolf-Straße bis zur Haltestelle „Karl-Martell-Straße“ (2 Stationen)
- U-Bahn Linie 1 bis Haltestelle „Fürth Hauptbahnhof“
- Weiterfahrt mit dem Bus Linie 177 Richtung Fürth Europaallee bis zur Haltestelle „Karl-Martell-Straße“ (5 Stationen)